

Informe de Actividades Diciembre 2018

Guatemala 28 de diciembre de 2018

Señor

Juan Carlos Carías Estrada

Secretario de Seguridad Alimentaria y Nutricional

Su Despacho

Respetuosamente me dirijo a usted, para presentar el Informe de Actividades realizadas durante el mes de Diciembre de 2018, con el fin de dar cumplimiento a la cláusula tercera del CONTRATO ADMINISTRATIVO DE SERVICIO TÉCNICO, que a continuación se describe:


1. Contrato No. DSESAN-621-2018-029
2. Nombre: José Humberto Folgar Corado
3. Unidad Administrativa: Planificación Monitoreo y Evaluación
4. A continuación detallo las actividades realizadas:

No.	ACTIVIDADES CONTENIDAS EN CONTRATO	ACTIVIDADES REALIZADAS
1	Apoyo en el diseño de plantillas y estandarización de procedimientos de SIG.	<ul style="list-style-type: none"> • Generar formatos que representan superficies geográficas sobre hojas de papel, normándose a los parámetros oficiales del IGN para su implementación en el proceso de la creación de mapas base, cartográficos y temáticos en general vinculados al Sistema de Información Nacional de Seguridad Alimentaria y Nutricional -SIINSAN- (16)
2	Apoyo en la codificación y georeferenciación de bases de datos vinculados a SAN.	<ul style="list-style-type: none"> • Revisión y codificación de Bases de datos de Semanas Epidemiológicas de Casos de Desnutrición Aguda y Fallecidos. (3)
3	Apoyo en el desarrollo de la documentación de procesos estándar y metadatos de bases de datos geográficas.	<ul style="list-style-type: none"> • Publicación en el portal web www .siinsan.gob.gt de (12) mapas temáticos y documentos institucionales. • Actualización mensual del Atlas de mapas subidos en el portal www.siinsan.gob.gt con opción de descarga de mapas en distintas resoluciones de imagen: alta, media y baja. (12)
4	Apoyo a los procesos de ordenamiento, clasificación y documentación de mapas temáticos institucionales.	<ul style="list-style-type: none"> • Actualización, organización y clasificación de mapas generados durante el mes de diciembre año 2018 por el SIG - SESAN. (16) • Actualización, organización y clasificación de información alojada en el GIS-Server.
5	Apoyo en el análisis espacial de información de SAN.	<ul style="list-style-type: none"> • Análisis comparativo lineal entre lugar de procedencia y lugar de notificación con datos de semanas epidemiológicas de desnutrición aguda. (15) • Análisis comparativo lineal entre la relación de distancia lógica del lugar de procedencia al lugar de notificación con datos de semanas epidemiológicas de desnutrición aguda. (15)

		<ul style="list-style-type: none"> • Análisis de áreas de proximidad basada en la distancia lógica entre la relación del lugar de procedencia y el lugar de notificación con datos de semana epidemiológica de desnutrición aguda. (15) • Modificación de tableros temáticos institucionales en Tableau para presentación en aplicación. POASAN y Directorio SESAN
6	Elaborar mapas temáticos SAN.	<ul style="list-style-type: none"> • Mapas Casos DA SE- 41 2018 (5) • Mapas Casos DA SE- 42 2018 (5) • Mapas Casos DA SE- 43 2018 (5) • Mapa DC ENSMI 2014-2015 Porcentajes (1)
7	Apoyar en la realización de visitas de campo para supervisión y validación de datos y otras actividades afines.	<ul style="list-style-type: none"> • No fueron requeridas salidas a campo en materia de Sistemas de Información Geográfica en el presente mes.
8	Apoyar otras actividades asignadas por el Director de Planificación, Monitoreo y Evaluación y/o las autoridades del Despacho Superior de la SESAN.	<ul style="list-style-type: none"> • Participación en la reunión de Trabajo "Planificación Operativa 2019, seguimiento a implementación de la sala situacional municipal, plataforma de combustible e información de apoyo para la gestión" • Participación en la presentación del Mapeo de Actores. • Participación en la presentación de la herramienta de la Red Mesoamericana para la Gestión Integral de Riesgos (RM-GIR)

5. Los documentos que respaldan el producto del trabajo realizado se encuentra en los archivos de la dirección de Planificación Monitoreo y Evaluación de SESAN.

Atentamente,

f) 
 DPI 2425 39351 2204

f) 

Ing. Otto Estuardo Velásquez Vásquez
 Director de Planificación, Monitoreo y Evaluación
 Secretaría de Seguridad Alimentaria y Nutricional

f) 
 Licda. Maira Ruano Estrada de Garcia
 Subsecretaria Técnica
 Secretaría de Seguridad Alimentaria y Nutricional
 -SESAN-

f) 
 Lilian Elizabeth Morales Rivera
 Subsecretaria Administrativa
 Secretaría de Seguridad Alimentaria y Nutricional
 -SESAN-

Informe Final de Actividades

Guatemala 28 de diciembre de 2018

Señor

Juan Carlos Carías Estrada

Secretario de Seguridad Alimentaria y Nutricional

Su Despacho

Respetuosamente me dirijo a usted, para presentar el Informe de Actividades realizadas durante el periodo del 2 de Noviembre al 31 de Diciembre de 2018, con el fin de dar base a la cláusula décima tercera del CONTRATO ADMINISTRATIVO DE SERVICIOS TÉCNICO, que a continuación se describe:

1. Contrato No. DSESAN-621-2018-029
2. Nombre: José Humberto Folgar Corado
3. Unidad Administrativa: Planificación Monitoreo y Evaluación
4. A continuación detallo las actividades realizadas:


No.	ACTIVIDADES CONTENIDAS EN CONTRATO	ACTIVIDADES REALIZADAS
1	Apoyo en el diseño de plantillas y estandarización de procedimientos de SIG.	<ul style="list-style-type: none">• Generar formatos que representan superficies geográficas sobre hojas de papel, normándose a los parámetros oficiales del IGN para su implementación en el proceso de la creación de mapas base, cartográficos y temáticos en general vinculados al Sistema de Información Nacional de Seguridad Alimentaria y Nutricional -SIINSAN- (27)
2	Apoyo en la codificación y georeferenciación de bases de datos vinculados a SAN.	<ul style="list-style-type: none">• Revisión y codificación de Bases de datos de Semanas Epidemiológicas de Casos de Desnutrición Aguda y Fallecidos. (6)
3	Apoyo en el desarrollo de la documentación de procesos estándar y metadatos de bases de datos geográficas.	<ul style="list-style-type: none">• Publicación en el portal web www.siinsan.gob.gt de (18) mapas temáticos y documentos institucionales.• Actualización mensual del Atlas de mapas subidos en el portal www.siinsan.gob.gt con opción de descarga de mapas en distintas resoluciones de imagen: alta, media y baja. (18)
4	Apoyo a los procesos de ordenamiento, clasificación y documentación de mapas temáticos institucionales.	<ul style="list-style-type: none">• Actualización, organización y clasificación de mapas generados durante los meses de noviembre y diciembre año 2018 por el SIG - SESAN. (27)• Actualización, organización y clasificación de información alojada en el GIS-Server.• Realización del manuales de procedimientos del área SIG. (7)
5	Apoyo en el análisis espacial de información de SAN.	<ul style="list-style-type: none">• Análisis comparativo lineal entre lugar de procedencia y lugar de notificación con datos de semanas epidemiológicas de desnutrición aguda. (26)• Análisis comparativo lineal entre la relación de distancia lógica del lugar de procedencia al lugar de notificación con datos de semanas epidemiológicas de desnutrición aguda. (26)


		<ul style="list-style-type: none"> • Análisis de áreas de proximidad basada en la distancia lógica entre la relación del lugar de procedencia y el lugar de notificación con datos de semana epidemiológica de desnutrición aguda. (26) • Generación pruebas de mapas en ArcGis Online para lograr su implementación como Geoportal. • Generación y modificación de tableros temáticos institucionales en Tableau para presentación en aplicación. POASAN y Directorio SESAN • Rediseño de reportes de indicadores en Instant Atlas. (24) • Apoyo en el monitoreo de información ingresada en la plataforma del Sistema de Sala Situacional • Generación de archivo de Límites Municipales en formato JSON.
6	Elaborar mapas temáticos SAN.	<ul style="list-style-type: none"> • Mapas Casos DA SE- 38 2018 (5) • Mapas Casos DA SE- 39 2018 (5) • Mapas Casos DA SE- 41 2018 (5) • Mapas Casos DA SE- 42 2018 (5) • Mapas Casos DA SE- 43 2018 (5) • Mapa Fallecidos DA SE- 39 2018 (1) • Distribución de ambientes en planos de edificio z.10 (6) • Mapa DC ENSMI 2014-2015 Porcentajes (1)
7	Apoyar en la realización de visitas de campo para supervisión y validación de datos y otras actividades afines.	<ul style="list-style-type: none"> • No fueron requeridas salidas a campo en materia de Sistemas de Información Geográfica en el presente mes.
8	Apoyar otras actividades asignadas por el Director de Planificación, Monitoreo y Evaluación y/o las autoridades del Despacho Superior de la SESAN.	<ul style="list-style-type: none"> • Participación en la reunión de seguimiento a la organización del evento "Foro Herramientas Tecnológicas". • Reunión para la revisión del nuevo siisan • Reunión para diseño de tableros institucionales en Tableau. • Participación en el Taller de Formación CIF escala Aguda. • Participación en la reunión de Trabajo "Planificación Operativa 2019, seguimiento a implementación de la sala situacional municipal, plataforma de combustible e información de apoyo para la gestión" • Participación en la presentación del Mapeo de Actores.

		<ul style="list-style-type: none"> Participación en la presentación de la herramienta de la Red Mesoamericana para la Gestión Integral de Riesgos (RM-GIR)
--	--	---------------------------------------------------------------------------------------------------------------------------------------------------------------------------


5. Los documentos que respaldan el producto del trabajo realizado se encuentra en los archivos de la dirección de Planificación Monitoreo y Evaluación de SESAN.

Atentamente,

f) 
 DPI 2425-39351 2204

f) 
 Ing. Gerardo Velásquez Vásquez
 Dirección de Planificación, Monitoreo y Evaluación
 Secretaría de Seguridad Alimentaria y Nutricional

f) 
Licda. Maira Ruano Estrada de Garcia
 Subsecretaria Técnica
 Secretaría de Seguridad Alimentaria y Nutricional
 -SESAN-

f) 
Lilian Elizabeth Morales Rivera
 Subsecretaria Administrativa
 Secretaría de Seguridad Alimentaria y Nutricional
 -SESAN-